

**УТВЕРЖДАЮ**

Глава администрации Березовского г.о.

---

Писцов Е.Р.

**УТВЕРЖДАЮ**

Директор МКУ «Благоустройство и ЖКХ»

---

Алешина А. А.

## ПРОЕКТ ОРГАНИЗАЦИИ ДОРОЖНОГО ДВИЖЕНИЯ

г. Березовский

ул. Мира



**ДОРОЖНЫЙ  
КОНСАЛТИНГ**

**РАЗРАБОТАНО**

Директор ООО «Дорожный консалтинг»

---

Демин А.С.

---

Березовский  
2015

**Схема расположения: ул. Мира**



Ведомость дорожных знаков

Номер п/п	Имя участка	Направление	Положение на оси участка, км+м	Расположение	Тип по ГОСТ	Тип опоры	Высота установки	Размещено/Требуется
1	-	-	0+018	над дорогой	5.19.1, 5.19.2	стойка	3.0	Размещен
2	-	-	0+021	на левом съезде	5.19.1, 5.19.2	стойка	2.8	Размещен
3	-	-	0+025	справа	5.16	стойка	-	Требуется
4	-	-	0+025	над дорогой	5.16	стойка	3.6	Размещен
5	-	-	0+036	слева	8.13	стойка	3.0	Размещен
6	-	-	0+036	слева	2.4	стойка	3.9	Размещен
7	-	-	0+050	справа	1.23	стойка	3.9	Размещен
8	-	-	0+050	справа	3.24	стойка	3.0	Размещен
9	-	-	0+078	над дорогой	8.17	стойка	2.0	Размещен
10	-	-	0+078	над дорогой	6.4	стойка	2.4	Размещен
11	-	-	0+102	справа	1.17	стойка	3.9	Размещен
12	-	-	0+102	справа	3.24	стойка	3.2	К демонтажу
13	-	-	0+149	справа	1.23	стойка	4.0	Размещен
14	-	-	0+149	справа	8.2.1	стойка	3.4	Размещен
15	-	-	0+167	справа	5.20	стойка	3.5	Размещен
16	-	-	0+168	справа	3.24	стойка	-	Требуется
17	-	-	0+168	слева	5.20	стойка	3.4	Размещен
18	-	-	0+168	слева	3.25	стойка	-	Требуется
19	-	-	0+177	справа	5.19.1, 5.19.2	стойка	3.3	Размещен
20	-	-	0+184	слева	5.19.1, 5.19.2	стойка	3.2	Размещен
21	-	-	0+199	на левом съезде	3.24	стойка	-	Требуется
22	-	-	0+199	слева	5.20	стойка	3.5	Размещен
23	-	-	0+200	справа	5.20	стойка	3.5	Размещен
24	-	-	0+200	справа	3.25	стойка	-	Требуется
25	-	-	0+246	на левом съезде	3.2	стойка	2.5	Размещен
26	-	-	0+254	слева	1.23	стойка	3.6	Размещен
27	-	-	0+255	слева	8.2.1	стойка	3.0	Размещен
28	-	-	0+282	слева	1.17	стойка	3.4	Размещен
29	-	-	0+282	слева	3.24	стойка	2.9	К демонтажу
30	-	-	0+355	слева	3.24	стойка	3.1	Размещен
31	-	-	0+355	слева	1.23	стойка	3.9	Размещен
32	-	-	0+364	справа	2.1	стойка	3.2	Размещен
33	-	-	0+366	слева	2.4	стойка	-	Требуется
34	-	-	0+382	справа	2.4	стойка	-	Требуется
35	-	-	0+394	слева	2.1	стойка	3.0	Размещен
36	-	-	0+645	справа	2.1	стойка	2.9	Размещен
37	-	-	0+661	слева	2.4	стойка	-	Требуется
38	-	-	0+672	справа	2.4	стойка	-	Требуется
39	-	-	0+682	слева	2.1	стойка	3.1	Размещен
40	-	-	0+815	над дорогой	5.16, 5.16	Остановочный павильон	-	Требуется
41	-	-	0+929	слева	5.16, 5.16	Остановочный павильон	-	Требуется
42	-	-	0+946	справа	2.1	стойка	3.5	Размещен
43	-	-	0+946	справа	8.13	стойка	2.5	Размещен
44	-	-	0+947	справа	6.10.1	стойка	-	Требуется
45	-	-	0+982	слева	2.4	искусственное сооружение	-	Размещен
46	-	-	0+984	слева	8.13	стойка	-	Требуется
47	-	-	1+230	слева	3.13	искусственное сооружение	-	Размещен
ИТОГО Размещено					32			
ИТОГО Требуется					13			
ИТОГО К демонтажу					2			
ИТОГО					47			

Ведомость размещения дорожной разметки

Тип по ГОСТ Р 51256-99	Длина, м	Приведенная длина, м	Ширина разметки, м	Площадь окрашиваемой поверхности, кв.м.	
				Белой	Желтой
1.1	172	172	0.1	17.2	-
1.5	318	80	0.1	8.0	-
1.6	408	306	0.1	30.6	-
1.7	22	11	0.1	1.1	-
1.14.1	-	-	0.4	44.6	-
1.17	-	-	0.1	-	2.3
1.24.1	-	-	-	4.0	-
1.24.2	-	-	-	1.8	-
1.25	-	-	-	18.4	-
Итого	-	-	-	125.7	2.3

Ведомость пешеходных ограждений

Номер п/п	Имя участка	Направление	От, км+м	До, км+м	Протяженность, м		Расположение	Высота	Материал
					Размещено	Требуется			
1	-	-	0+002	0+018	7.8	-	слева	1.0	металл
2	-	-	0+034	0+108	8.0	-	слева	0.9	металл
3	-	-	0+171	0+179	7.8	-	слева	1.0	металл
4	-	-	0+172	0+179	7.1	-	справа	0.9	металл
5	-	-	0+183	0+188	4.4	-	справа	0.9	металл
6	-	-	0+183	0+191	8.0	-	слева	0.9	металл
7	-	-	1+442	1+476	4.4	-	справа	0.9	металл
8	-	-	1+443	1+475	7.1	-	справа	0.9	металл
ИТОГО	-	-	-	-	54.7	-	-	-	-

Ведомость искусственных неровностей

Номер п/п	Имя участка	Направление	Положение на оси участка, км+м	Материал	Размещено/Требуется
1	-	-	0+168	монолит	Размещен
2	-	-	0+199	монолит	Размещен
ИТОГО Размещено			2		
ИТОГО Требуется			0		
ИТОГО			2		

Ведомость остановок общ. транспорта

Номер п/п	Имя участка	Направление	Положение на оси участка, км+м	Расположение	Название	Наличие павильона	Наличие посадочной площадки
1	-	-	0+039	справа	Клиника Института Мозга	есть	есть
2	-	-	0+818	справа	-	есть	нет
3	-	-	0+927	слева	-	есть	нет
ИТОГО				3			

Ведомость тротуаров

Номер п/п	Имя участка	Направление	От, км+м	До, км+м	Протяженность, м	Ширина, м	Площадь, кв.м.		Материал покрытия	Расположение
							Размещено	Требуется		
1	-	-	0+013	0+092	-	-	529.3	-	Не указано	справа
2	-	-	0+028	0+116	-	-	569.7	-	Не указано	слева
3	-	-	0+097	0+159	-	-	332.5	-	Не указано	справа
4	-	-	0+121	0+196	-	-	384.8	-	Не указано	слева
5	-	-	0+162	0+288	-	-	881.0	-	Не указано	справа
6	-	-	0+198	0+242	-	-	243.9	-	Не указано	слева
7	-	-	0+246	0+328	-	-	570.9	-	Не указано	слева
8	-	-	0+292	0+308	-	-	112.0	-	Не указано	справа
9	-	-	0+307	0+374	-	-	434.9	-	Не указано	справа
10	-	-	0+335	0+374	-	-	250.4	-	Не указано	слева
11	-	-	0+379	0+665	-	-	2000.5	-	Не указано	справа
12	-	-	0+668	0+823	-	-	946.5	-	Не указано	справа
13	-	-	0+827	0+956	-	-	864.2	-	Не указано	справа
ИТОГО	-	-	-	-	-	-	8120.5	-	-	-

Ведомость участков освещения

Номер п/п	Имя участка	Направление	От, км+м	До, км+м	Кол-во опор	Кол-во светильников	Протяженность, м	Расположение
1	-	-	0+047	0+088	2	2	41.2	слева
2	-	-	0+052	0+364	9	9	312.4	справа
3	-	-	0+408	0+921	13	13	513.1	слева
4	-	-	0+708	0+845	4	5	136.8	справа
ИТОГО	-	-	-	-	28	29	1003.5	-

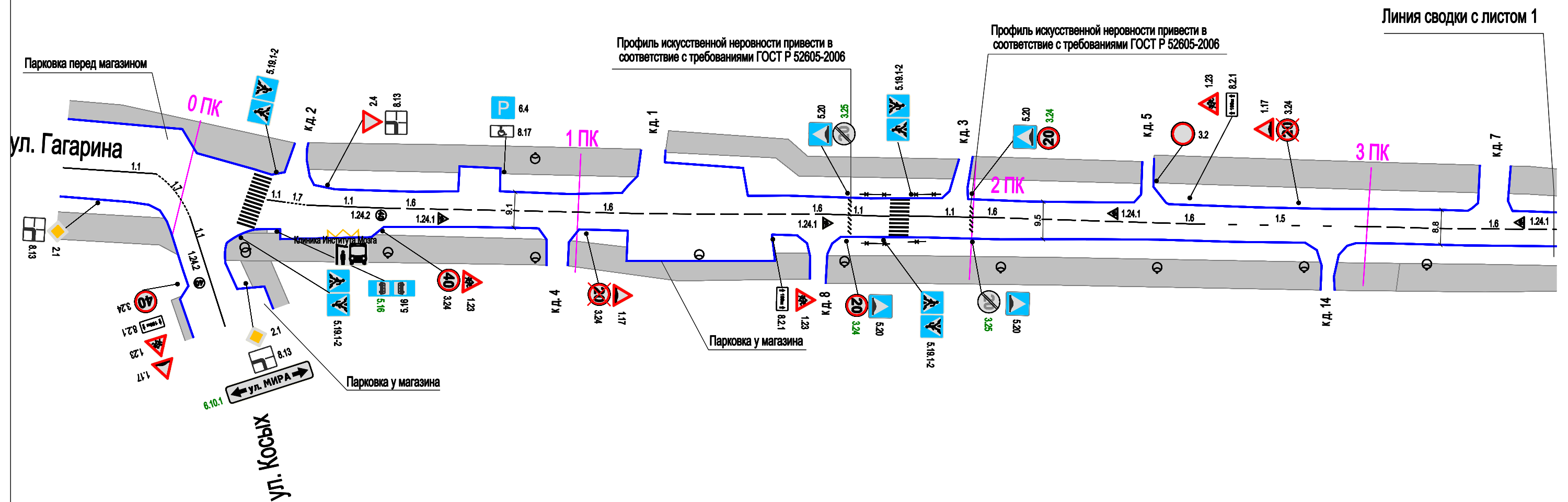


Схема расположения листов

1	2	3
---	---	---

						МКУ «Благоустройство и ЖКХ»			
						Проект организации дорожного движения на автомобильных дорогах местного значения Березовского г.о.			
Изм.	Кол. уч.	Лист	№ док.	Подп.	Дата	Проект организации дорожного движения М1:1000	Стадия	Лист	Листов
Разработал		Филиппов			12.2015			1	4
Проверил		Гофман			12.2015	ул. Мира	ООО "Дорожный консалтинг"		

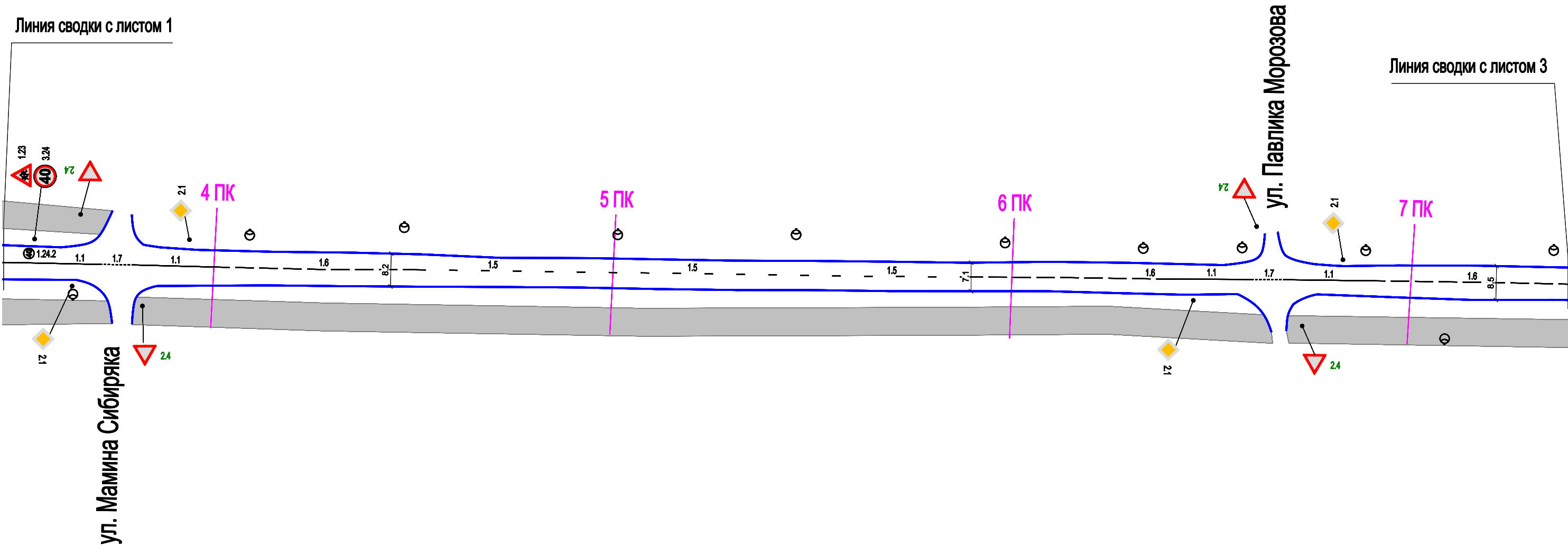


Схема расположения листов



						МКУ «Благоустройство и ЖКХ»			
						Проект организации дорожного движения на автомобильных дорогах местного значения Березовского г.о.			
Изм.	Кол.уч.	Лист	Н док.	Подп.	Дата	Проект организации дорожного движения М1:1000	Стадия	Лист	Листов
Разработал		Филипоров			12.2015			2	4
Проверил		Гофман			12.2015	ул. Мира	ООО "Дорожный консалтинг"		



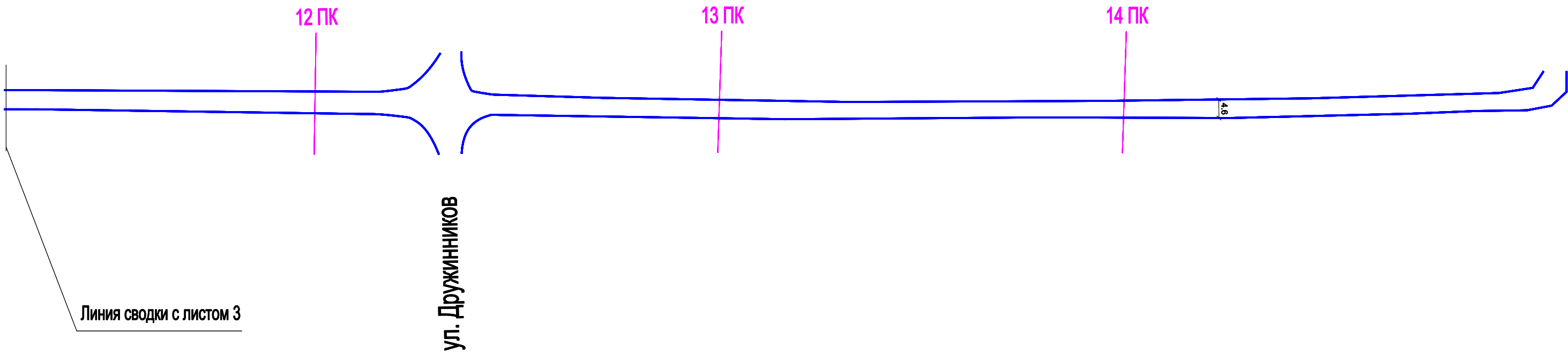


Схема расположения листов

2	3	4
---	---	---

						МКУ «Благоустройство и ЖКХ»		
						Проект организации дорожного движения		
						на автомобильных дорогах местного значения Березовского г.о.		
Изм.	Кол.уч.	Лист	Н док.	Подп.	Дата	Проект организации дорожного движения	Стадия	Лист
Разработал		Филипоров			12.2015			4
Проверил		Гофман			12.2015	M1:1000		4
						ул. Мира		
						ООО "Дорожный консалтинг"		



График продольных уклонов





Таблица используемых букв и символов

Буква или символ	Высота прописной буквы (hp), мм	Ширина литерной площадки, мм	Сокр. литерная площадка, мм
.	100	33	да
А	100	103	да
И	100	98	да
л	100	80	да
М	100	119	да
Н	100	97	да
Р	100	90	да
У	100	91	да
у	100	74	да
Ч	100	92	да

Примечание к знаку 6.10.1

Номер знака: 6.10.1 знак индивидуального проектирования  
Щит 1654х266 мм  
Фон: Белый (в населённых пунктах)  
Площадь: 0,440 м²  
Масштаб: 1:10  
Количество: 1

## Лист внесения изменений

[illegible]